

Fam. Krombichler wünscht einen wunderschönen Urlaubstag

MORGENPOST




INFORMATION FÜR UNSERE GÄSTE

WINDSCHAR POST

Freitag 22.09.2017

“Wenn man beginnt,
seinem Passfoto ähnlich zu
sehen,
sollte man in den Urlaub
fahren.“
(Ephraim Kishon)

Ihr Urlaubswetter

Freitag	Samstag	Sonntag
		
20 0 °C	20 3 °C	20 4 °C

Programm Samstag

- 09:00 - 15:00:** E-Bike Tour mit Walter ins schöne Antholzertal
- 09:35:** Geführte Wanderung mit Wanderfreund Sepp von Sand in Taufers nach Luttach
- 18:30 - 20:00:** Dessertbuffet "Süße Träume"
- 20:30:** LIVE Musik an der Windschar Bar mit Walter Holzer

Südtiroler Buffet

Großes Südtiroler Vorspeisenbuffet mit vielen Köstlichkeiten aus der Gegend und aus der heimischen Landwirtschaft

Kartoffelcremesuppe mit Liebstöckl

Programm Sonntag

- 10:00 - 11:00:** hl. Messe - Katholischer Gottesdienst
- 11:00 - 12:00:** Santa Messa nella Chiesa Parrocchiale di Brunico
- 18:30:** Wir freuen uns über ein Gala

Sportöl



Quality products for beauty

Gebratener Spanferkelnacken mit Waldhonig glasiert an gedünstetem Weißkohl und Kümmelkartoffeln

oder

In Schwarzbrot und Körnern gebackene Hähnchenbrust an Mais-Gemüsesalat

Kastaniensoufflé mit Rumsauce und Pflaumen-Rotweinpüree

Sportlerrmassage



Durch die Anwendung von Massage-, Dehn- und Schröpfetechniken wird Ihre Muskulatur optimal gelockert und die Durchblutung gefördert.

Dauer ca. 50 min. - 57,50 €

Enthält Arnika- und Johanniskrautöl, die Ihren Verspannungen entgegenwirken. Kann optimal mit der Arnika-Latschen-Einreibung angewendet werden.

150ml - 13,00 €

Klaussee im Ahrntal



Wir fahren mit dem Privatauto bis zur Talstation Klausberg in Steinhaus im Ahrntal (ca. 25 Minuten Fahrtzeit). Am Parkplatz stellen wir das Auto ab und fahren mit der Kabinenbahn bis zur Bergstation (1.602 m). Nun beginnen wir unsere Wanderung zum Klaussee auf 2.162 m, der sich im oberen Klausbachtal in einer Karmulde am steilen Nordabbruch des Rauchkogels verbirgt. Nach ca. 2 Stunden Wanderung haben wir unser Ziel erreicht. Genießen Sie die tolle Aussicht nach Norden über das Ahrntal zu den vergletscherten Zillertaler Gipfeln! Nach einer kurzen Rast wandern wir wieder zur Bergstation zurück und fahren mit der Bahn wieder hinunter in das Tal.

Gesamtgehzeit: ca. 3,5 Stunden

Bruneck



Bruneck, der Hauptort des Pustertales, wurde im 13. Jh. gegründet und befindet sich auf einer Meereshöhe von 838 m. Der wirtschaftliche und kulturelle Mittelpunkt der Region zeichnet sich vor allem durch seine malerische Altstadt aus. Die romantische Stadtgasse wird gesäumt von netten Cafés und Restaurants sowie unterschiedlichen Geschäften. Großgeschrieben wird in Bruneck aber auch Kultur, Freizeit und Sport. Zahlreiche Kirchen wie beispielsweise die Pfarrkirche mit ihrem wertvollen Kruzifix des bedeutenden Künstlers Michael Pacher, die Hl. Geistkirche oder aber auch die Rainkirche am Schlossberg sind interessant zu besichtigen.

Tennis



- **Bruneck:** 2 überdachte Tennisplätze
Tel. +39 0474 411247
- **Reischach:** 6 Tennisplätze
Tel. +39 0474 555 863, 347 7529203
- **St. Georgen:** 4 Tennisplätze
Tel. +39 0474 530 380
- **St. Lorenzen:** 2 Tennisplätze
Tel. +39 0474 538 196
- **Sand in Taufers:** 4 Tennisplätze
Tel. +39 0474 658 044
- **Pfalzen:** 2 Tennisplätze
Tel. +39 0474 528 141
- **Gais:** 3 Tennisplätze
Tel. +39 0474 504 330
- **Uttenheim:** 2 Tennisplätze
Tel. +39 0474 597 286

Drink des Tages




Amaretto Apfel 6,90€

Apfelsaft und
Amaretto Disaronno

Rodenecker Almwanderung

Die Bergstraße führt von Rodeneck hinauf zum Parkplatz Zumis, dem Ausgangspunkt unserer Wanderung. Wir folgen dem Confinweg (Markierung 4), einem breiten Weg, der durch den Wald hinauf zu den Almwiesen führt. Ab der Ronerhütte folgen wir der Markierung Nr. 2, die zur Pianer Kreuz Kapelle und weiter zur Starkenfeldhütte (auch Plunahütte genannt) führt. Im Juni ist die Landschaft ein nicht mehr enden wollender Blütenteppich. Am Horizont erheben sich die Berggipfel von den Dolomiten im Süden bis zu den Zillertaler Alpen im Norden. Wer noch etwas weiter wandern möchte, kann am Weg Nr. 67 weiter zum Astjoch, einer knapp 2.200 m hohen Erhebung aufsteigen (+ 1 Stunde ab Starkenfeldhütte, ca. 230 Höhenmeter zusätzlich).



Wir jedoch machen uns nach der Einkehr auf der Hütte bereits auf den Rückweg. Dabei folgen wir dem Weg Nr. 68 zur Rastnerhütte und dann dem 68 B über die Hochmoore, der uns einen anderen, kaum von Menschenhand berührten Teil der Rodenecker Almen zeigt. Über das Pianer Kreuz und die Ronerhütte geht es dann wieder nach Zumis hinunter, wo unsere Tour endet.

Ausgangspunkt: Parkplatz Zumis

Wegverlauf: Zumis - Confinweg - Ronerhütte - Pianer Kreuz - Starkenfeld Plunahütte - Rastnerhütte - Zumis

Wegweiser: Nr. 4, 2, 67, 68 B, 2, 4

Höhenunterschied: 380 Höhenmeter

Höhenlage: zwischen 1.720 und 1.965 m

Weglänge: ca. 6,8 km je Richtung

Gehzeit: etwa 2 Stunden je Richtung

